

De 75 mooiste vaarplekjes van Nederland

Samengesteld door
Klaas Wiersma

Eerste druk 2024

© Uitgeverij Hollandia, Haarlem
(e-mail: info@gottmer.nl)

Uitgeverij Hollandia BV maakt deel uit van de Gottmer Uitgevers Groep BV

Redactie en samenstelling: Klaas Wiersma

Omslagontwerp: Fier Media

Ontwerp binnenwerk: DC Studio

Cartografie: Waterkaarten-app

Foto omslag: Klaas Wiersma

Foto's: Klaas Wiersma, behalve p 8: Cor Laffra, p 26: Gert-Jan van 't Klooster, p 28-29: Els Knol-Licht,
p 30: vakantiesophetwater.nl, p 38, 40 en 166: Joris Westerveld, p 46, 54, 56 en 84: Ben Rutte,
p 52: jachthavenzuidwesthoek.nl, p 60: Tjeerd de Groot, p 70: Arno van Gerven, p 86 en 140: Arno Beuken,
p 114: Geert Dijks, p 162: Mike Meijer

ISBN 978 90 641 0789 4
NUR 484

Behoudens de in of krachtens de Auteurswet van 1912 gestelde uitzonderingen mag niets uit deze uitgave worden verveelvoudigd, opgeslagen in een geautomatiseerd gegevensbestand, of openbaar gemaakt, in enige vorm of op enige wijze, hetzij elektronisch, mechanisch, door fotokopieën, opnamen of een andere manier, zonder voorafgaande schriftelijke toestemming van de uitgever.

hollandia-boeken.nl



HOLLANDIA

Voorwoord

Nederland waterland. Zo kennen wij onszelf: het lage land dat zich ontworstelde aan de zee en dat zonder dijken en duinen zo weer half onder zou lopen. Als delta van de grote rivieren die aan onze kust uitmonden, als ontgonnen veengebied dat na de turfwinning zijn plassen en afgravingen achterliet. Een land met unieke natuurgebieden zoals de Grevelingen in het zuiden, de Waddenzee in het noorden en dat grote meer – ooit een zee – daartussenin.

Ook als watersportland is Nederland uniek: nergens ter wereld zijn zoveel plezierboten per hoofd van de bevolking. 507.800 vaartuigen telt kennisclub Waterrecreatie Nederland er, en meer dan 3,5 miljoen waterrecreanten. Onder hen zitten naast pleziervaarders natuurlijk ook vissers, zwemmers, kites en suppers. We zijn maar een klein land en vaarwater is altijd onder handbereik. Het is dan ook niet moeilijk om 75 mooie vaarplekjes in Nederland aan te wijzen. De 75 mooiste...? Dat is natuurlijk heel persoonlijk.

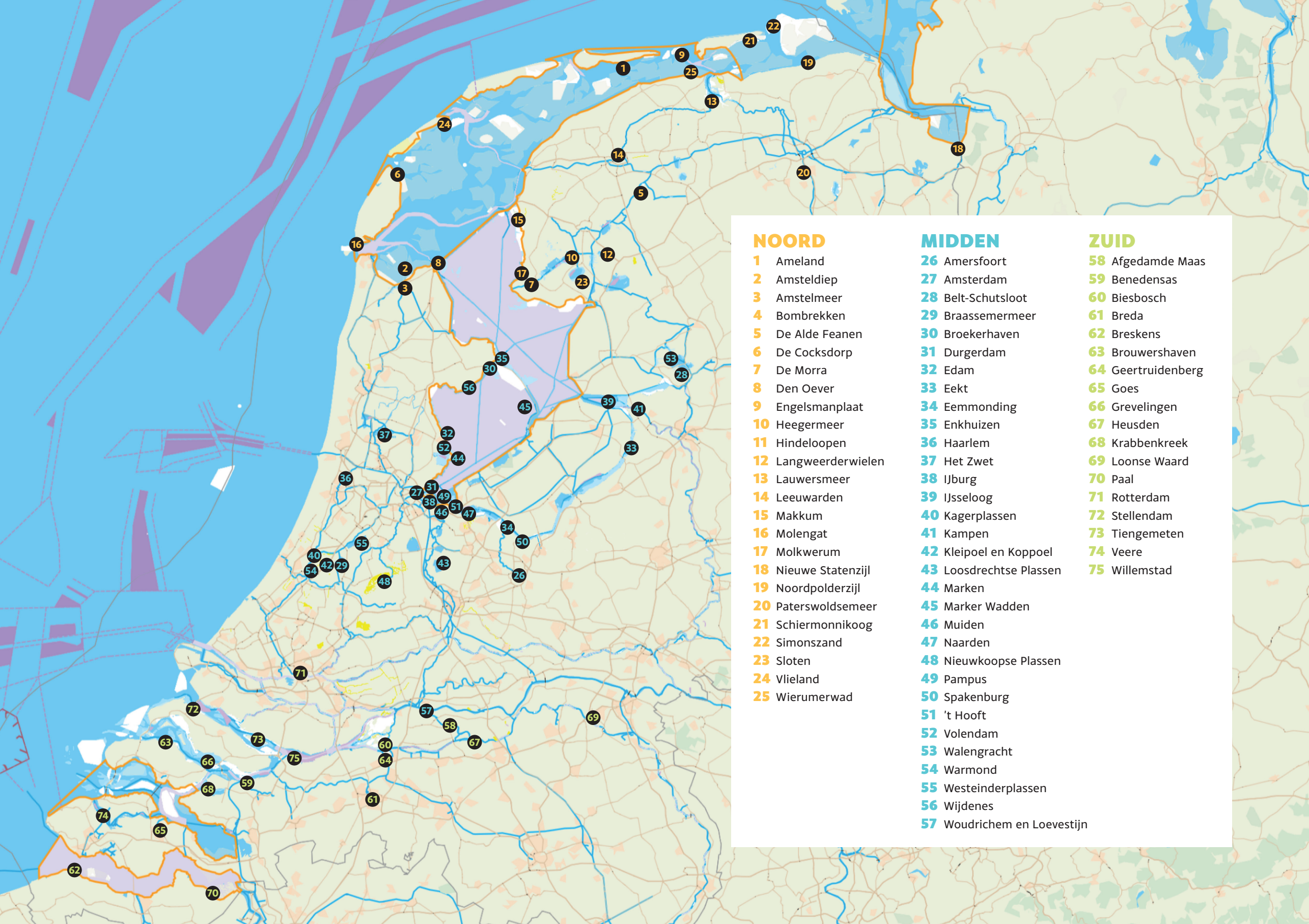
Hollandia werkt veel samen met *Zeilen Magazine*. Sterker nog, we behoren tot hetzelfde huis. Het idee begon dan ook bij *Zeilen*: een interactieve ankerkaart van Nederland. Lezers uploaden een foto van hun favoriete anker- of droogvalplek (met sommige boten kan dat) en schrijven erbij waarom ze die plek zo magisch vinden. Maar waarom alleen zeilers en waarom alleen ankeren en droogvallen, dachten we. Liggen op een beschut plekje aan hogerwal bij zonsondergang is een universeel goed gevoel dat alle watersporters delen. Dus riepen we onze lezers en onze eigen bekenden uit de watersport op: stuur ons je mooiste vaarplekje toe, vertel wat er zo leuk aan is en wij doen de rest. We vertellen je over de locatie, hoe je er komt en wat je er kunt verwachten.

Dit boek claimt niet volledig of zelfs maar neutraal te zijn. Het was immers aan de inzenders. Je vindt daarom weinig plekken in Limburg en Gelderland, hoewel die er zeker zijn (zoals aan de Maasplassen en de Rhederlaag) en meerdere aan de Randmeren en in Friesland. De enige harde eis was: je moet er met een kajuitboot kunnen komen. Soms zijn plekken oververtegenwoordigd, zoals Enkhuizen, gewoon, omdat die zo populair zijn bij watersporters. Andere zijn zo goed als onbekend, zoals het droogvallende haventje in Noordpolderzijl aan de uiterste rand van het noorden. Je boot moet er maar net geschikt voor zijn. Waar we geen goede foto binnenkregen of vonden dat een plek echt niet mocht ontbreken, ging redacteur en fotograaf Klaas Wiersma erachteraan. Hij stelde deze verzameling van mooiste vaarplekken samen.

Veel plezier op je ontdekkingsstocht door ons mooie waterland!

Legenda

	Vrij vaarwater		Snel varen toegestaan		Natuurgebied
	Ondiep/droogvallend		Vaarvergunning nodig		
	Aanlegplaats		(Jacht)haven		Vaardiepte
	Ankerplaats		Sluis		
	Droogvalplaats		Vaargebied		



NOORD

- 1 Ameland
- 2 Amsteldiep
- 3 Amstelmeer
- 4 Bombrekken
- 5 De Alde Feanen
- 6 De Cocksdorp
- 7 De Morra
- 8 Den Oever
- 9 Engelsmanplaat
- 10 Heegermeer
- 11 Hindeloopen
- 12 Langweerderwielen
- 13 Lauwersmeer
- 14 Leeuwarden
- 15 Makkum
- 16 Molengat
- 17 Molkwerum
- 18 Nieuwe Statenzijl
- 19 Noordpolderzijl
- 20 Paterswoldsemeer
- 21 Schiermonnikoog
- 22 Simonszand
- 23 Sloten
- 24 Vlieland
- 25 Wierumerwad

MIDDEN

- 26 Amersfoort
- 27 Amsterdam
- 28 Belt-Schutsloot
- 29 Braassemermeer
- 30 Broekerhaven
- 31 Durgerdam
- 32 Edam
- 33 Eekt
- 34 Eemmondig
- 35 Enkhuizen
- 36 Haarlem
- 37 Het Zwet
- 38 IJburg
- 39 IJsseloo
- 40 Kagerplassen
- 41 Kampen
- 42 Kleipoel en Koppoel
- 43 Loosdrechtse Plassen
- 44 Marken
- 45 Marker Wadden
- 46 Muiden
- 47 Naarden
- 48 Nieuwkoopse Plassen
- 49 Pampus
- 50 Spakenburg
- 51 't Hooft
- 52 Volendam
- 53 Walengracht
- 54 Warmond
- 55 Westeinderplassen
- 56 Wijdenes
- 57 Woudrichem en Loevestijn

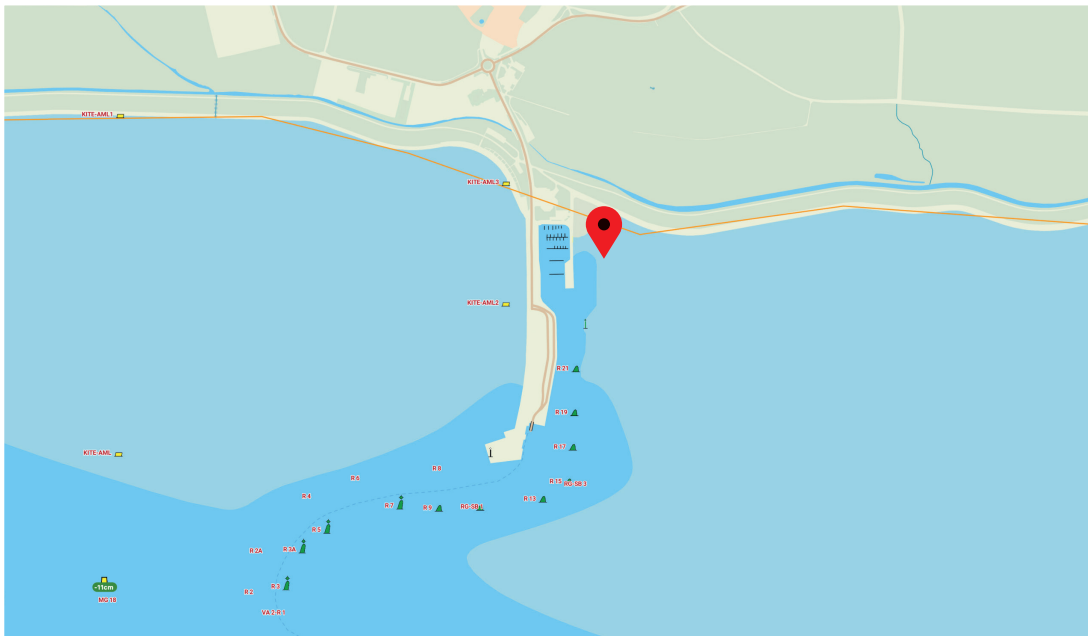
ZUID

- 58 Afgedamde Maas
- 59 Benedensas
- 60 Biesbosch
- 61 Breda
- 62 Breskens
- 63 Brouwershaven
- 64 Geertruidenberg
- 65 Goes
- 66 Grevelingen
- 67 Heusden
- 68 Krabbenkreek
- 69 Loonse Waard
- 70 Paal
- 71 Rotterdam
- 72 Stellendam
- 73 Tiengemeten
- 74 Veere
- 75 Willemstad



N 53°26.214', O 5°46.638'
 Bodemsoort: zand en slijk
 Niet beschermt bij: Z-ZO-wind
 Getijdenwater

-1,9
 meter
 t.o.v. LAT



Ameland

Vlak bij de haven, midden in de natuur

De haven van Waddeneiland Ameland is een platbodemhaven, wordt wel gezegd. Hebben Texel, Vlieland en Terschelling diepe geulen om er te komen, voor Ameland moet je over de wantijen die met laagwater geheel droogvallen. Dat geeft een bepaalde sfeer. De jachthaven ligt bij de veerbootpier maar naast de jachthaven is er een ideaal stukje om droog te vallen. Waar de haven eindigt, begint meteen de Waddennatuur met de steltlopers en wilde oesters. Het eiland zelf heeft geen gezellige havenplaats. Wel is er een supermarkt op loopafstand van de haven.

LOGBOEK

Suzanne Kuijer, redacteur *Zeilen*: 'Een ideale plek voor mensen die beginnen met droogvallen. Je ligt vlak bij de haven maar toch midden in de natuur. Met laagwater kun je zo naar de haven lopen om een boodschap te doen als je dat zou willen. Je kunt er ook heerlijk blijven liggen.'

Waar?

Ameland is het vierde eiland en het wad onder Ameland wordt gerekend tot het Oost-Wad. Hier vallen grote delen geheel droog. Zelfs de veerboten hebben soms moeite om voldoende diep water te vinden. In het Borndiep kan het flink stromen maar wie de Blauwe Balg neemt, ziet bijna zeker zeehonden.

Friese jachten voor de Langweerder molen,
de enige polder- én roggemolen.

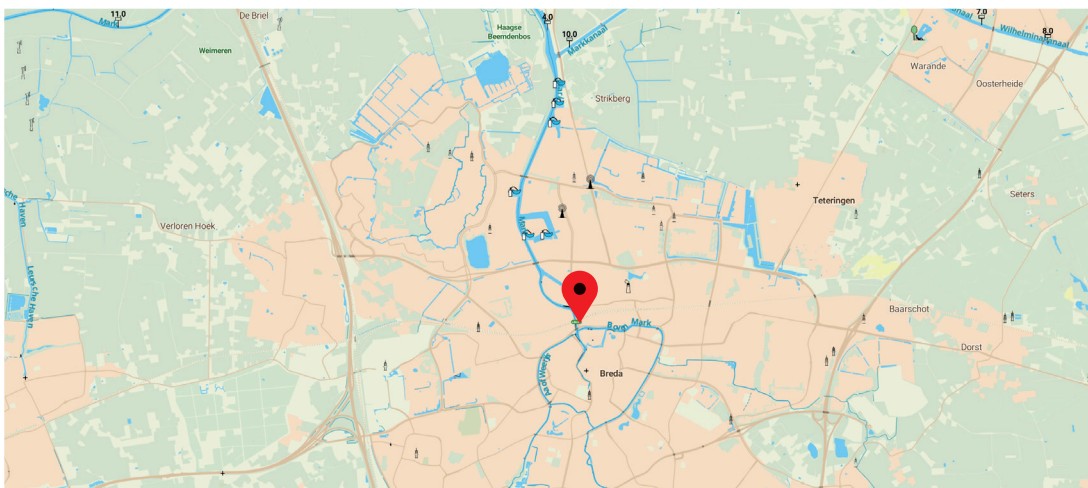




N 51 35.484'

O 4 46.320'

Bodemsoort: zand
Beschut: ja
Geen getijdenwater



Breda

Over de Mark naar de terrassen

Breda is prima bereikbaar over het water. Je vaart ernaartoe via de rivier de Mark of over het Markkanaal. Watersporters zijn zeer welkom in de stad: er zijn allerlei nieuwe faciliteiten in de binnenstad, zoals steigers met water, stroom en sanitair. Begin deze eeuw is de gedempte oude haven in het Bredase stadshart weer uitgegraven en de stad doet er alles aan om hier een bruisend stadshart aan het water van te maken.

LOGBOEK

Klaas Wiersma: 'Wij passen gelukkig net onder de Prins Willem-Alexanderbrug van 3,2 meter door. Nu varen we recht op de prachtige toren van de Onze-Lieve-Vrouwekerk af. Voor de toren zien we ook al de rode parasols van de terrasjes waar we voor kwamen. Aan stuurboord is de passantensteiger Prinsenkade Noord. Havenmeester Rashan vraagt wat we willen, samen met collega Patrick runt hij de stadshaven. Hij dirigeert ons naar een prima plekje. "Als het druk wordt krijgen jullie misschien wel burens, hoor, je mag hier tot drie dik liggen. Maar ik denk dat het wel meevalt."'

Waar?

Breda ligt hemelsbreed recht onder de Biesbosch maar om er te komen over het water moeten we een stukje omvaren. Er zijn twee routes, via de rivier de Mark die uitmondt bij Dintelsas in het Volkerak. Dit is de mooiste route. De kortere manier om in Breda te komen is via Geertruidenberg of over de Amertak, vanaf de Bergsche Maas. Je neemt dan het Markkanaal. Bruggen tot aan Breda zijn 7 meter hoog.

