

# Inhoudsopgave

Nationaal Park  
Duinen van Texel 8



Vogelboulevard 116



Nog meer natuur 154




Nr	Gebied	Pag	Nr	Gebied	Pag
1	Het strand van Paal 9 tot 33	11	23	Schilbolsnol	112
2	Vuurtoren en directe omgeving	18	24	De Volharding	118
3	Eierlandse Dam	24	25	Haventje van Sil	121
4	De Tuintjes	27	26	De Schorren	124
5	Landal Sluftervallei	32	27	Utopia	128
6	De Slufter	36	28	Drijvers Vogelweid De Bol	131
7	De Muy en De Nederlanden	43	29	Wagejot	135
8	Camping Kogerstrand en Zeereepad De Koog	48	30	IJzeren Kaap	139
9	Seetingsnollen	51	31	Eendenkooi van Spang	141
10	Ecomare	54	32	Zandkes	144
11	Alloo	58	33	Nieuw Buitenheim	148
12	Bleekersvallei	62	34	Dijkmanshuizen	151
13	Westerslag (paal 15)	65	35	Eierland	156
14	Westerduinen	67	36	Waalenburg	161
15	Het Texelse bos	72	37	Oosterend	168
16	Bollekamer	79	38	Notaristuin	172
17	De Geul	84	39	Oudeschild	174
18	Horsmeertjes	88	40	Garnalenkotter	180
19	Kreeftepolder	94	41	Hoge Berg	184
20	De Hors	98	42	Fort de Schans	190
21	Mokbaai	104	43	Den Hoorn	192
22	De Petten	109	44	Prins Hendrikzanddijk	194
			45	Veerboot en veerhaven	198



### 3. Eierlandse Dam

Daan Schoonhoven



John Jansen.

De Eierlandse Dam is in 1995 aangelegd met als doel zandverlies tegen te gaan en zandaangroei te bevorderen. Dit is meer dan geslaagd: op de Hors na, is dit het breedste strand van Texel. De wandeling naar de dam is dan ook ruim een kilometer door afwisselend mul en nat zand. Tijdens een mooie zonsondergang vormt de dam zelf een dankbaar onderdeel van de kustbeleving, maar de Eierlandse Dam is vooral interessant vanwege de aanwezige vogels. In de vroege ochtend is het hier mogelijk om je alleen op het strand te wanen.



Paars is een groot woord, maar in de winter hangt er een paarse waas over het bruine verenkleed van de paarse strandloper. Daan Schoonhoven.

#### Praktisch

##### Parkeerplaats

Vuurtorenweg 193, De Cocksdorp  
(53.180783, 4.852535)

Vanaf deze parkeerplaats kun je ook een mooie rondwandeling door de tuintjes maken, of om het Renvogelveld nabij Duinpark De Robbenjager.

##### Waarneming-ID

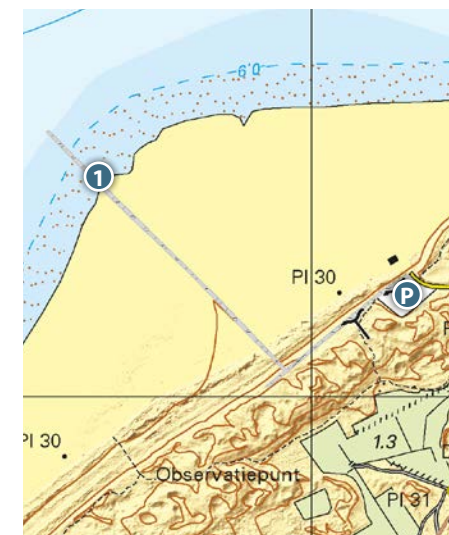
18579

##### Eigendom

Gemeente, Rijkswaterstaat

##### Interessante soorten

Bruinvis, gewone zeehond, grijze zeehond, konijn, paarse strandloper, steenloper, drieteenstrandloper, kanoet, eider, aalscholver, kleine mantelmeeuw, dwergstern, sneeuwgorz, grote stern, biestarwegras, helm



## 6. De Slufter

Sytske Dijkse




Sytske Dijkse.

Een kweldergebied grenzend aan de Noordzee is een zeldzaam fenomeen – slechts één reden waarom De Slufter beroemd is. De kleurige vlakte vol bloeiende kwelderplanten, geulen en prielen die in verbinding staan met de zee, vogels, weidse uitzichten, de steeds van richting veranderende geul die over het strand van noord naar zuid slingert en weer terug ... wie wil dat nu niet beleven? Vooral het noordelijk deel van het reservaat, dat is afgesloten voor publiek, is vogelrijk. Vanaf de uitkijkpunten en de van 1 augustus tot 1 maart opengestelde groene route is ook dit deel van De Slufter goed te overzien.



# 15. Het Texelse bos

Sytske Dijkse



Sytske Dijkse.

Hoewel het Texelse bos, ook wel Staatsbossen genoemd, in de volksmond De Dennen heet, is het na meer dan honderd jaar omgevormd tot een gevarieerd gemengd bos. Het is vooral beroemd vanwege de sneeuwkllokjes, die halverwege de vorige eeuw zijn geplant in de lagere delen van het bos. Andere planten kwamen mee en zijn daar nu ook te vinden, zoals wilde hyacinten, bosanemoontjes en zelfs wilde narcissen. Nu het bos ouder is geworden, voelen ook broedvogels als grote bonte specht, appelvink en roofvogels als buizerd en havik zich hier thuis. Door de hoogteverschillen en de variatie in ondergroei is het bos vooral in voorjaar en herfst een fraaie plek.





# Vogelboulevard



Bergeenden. René Pop.

Langs de gehele Waddendijk vind je een kralenketting van grote en kleinere natuurgebieden, veelal speciaal aangelegd voor de vogels. Vrijwel de gehele dijk is toegankelijk met een auto, waardoor je alle kansen krijgt de ontelbare vogels vanuit de 'rijdende schuilhut' te bekijken. Niet voor niets wordt dit de 'vogelboulevard' van Texel genoemd. Van noord naar zuid kom je onder andere de volgende gebieden tegen: De Volharding, Roggesloot, Utopia, Drijvers Vogelweid De Bol, Krassekeet, Wagejot, IJzeren Kaap, Minkewaal, De Zandkes, Dijkmanshuizen en Ottersaat. Ieder gebied staat garant voor een rijk vogelleven. De volgende momenten zijn voor de vogelliefhebber extra interessant. Allereerst het voorjaar: Tienduizenden vogels bezetten de speciale eilandjes, een veilige broedomgeving. De grote stern vormt misschien wel hét symbool van de vogelboulevard. Natuurlijk kom je ook nog tal van andere soorten tegen. Het mooiste moment is wanneer de jongen net uit het ei gekropen zijn. De oudervogels vliegen af en aan met lekkere hapjes en laten zich

zo beter zien dan anders. Het gedrag en sociale interacties zorgen voor unieke en vertederende momenten. Trekperiode: Ontelbare vogels doen de Waddenzee aan op hun tocht naar het noorden of het zuiden. Dit is hét moment om enorme aantallen vogels te aanschouwen, maar ook om uit te kijken naar eventuele bijzonderheden. Hoog water: Bij laag water zoeken de vogels hun hapje op de drooggevallen wadbodem. Wanneer het water stijgt, worden ze steeds verder richting de kust gedirigeerd. Een groot aantal wacht de vloed af op de binnendijs gelegen gebieden van de vogelboulevard. Zo kun je soms duizenden vogels aantreffen. De aantallen lopen nog verder op in combinatie met de vogeltrek! De gebieden langs de vogelboulevard worden afzonderlijk behandeld in dit boek.

Gebied	Pag
De Schorren	124
De Volharding	118
Dijkmanshuizen	151
Drijvers Vogelweid De Bol	131
Eendenkooi van Spang	141
Haventje van Sil	121
IJzeren Kaap	139
Nieuw Buitenheim	148
Utopia	128
Wagejot	135
Zandkes	144



Bergeend. Bob Luijks.



Grutto. Bob Luijks.



Tureluur. Bob Luijks.



Longe kluut. Bob Luijks.

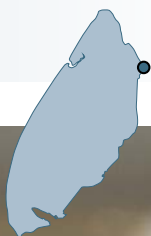
## 26. De Schorren

Daan Schoonhoven



Lepelaars. Daan Schoonhoven.

De Schorren is een buitendijks kweldergebied dat niet toegankelijk is, maar vanaf de Waddendijk heb je een goed overzicht over dit gebied. Het gebied vormt een belangrijke hoogwatervluchtplaats voor vogels en is bekend vanwege de lepelaarskolonie. In de winter vind je er groepjes sneeuwgorzen en fraters en maak je langs de dijk kans op de velduil. Dit kweldergebied is een overblijfsel van inpolderingen uit de 19<sup>e</sup> eeuw, waardoor de polders de Eendracht en het Noorden zijn ontstaan. Deze werken werden door Zeeuwen uitgevoerd. Zeeuwen kennen het woord kwelder niet, zij noemen het schorren, vandaar de naamgeving van dit gebied.



### Praktisch

#### Parkeerplaats P1

Stuifweg, Oudeschild  
(53.115827, 4.898249)

Voor het zuidelijke deel van De Schorren. Loop of fiets langs Utopia en ga dan de dijk omhoog.

#### Parkeerplaats P2

Stengweg 15, De Cocksdoorp  
(53.15471, 4.880912)

Hier ligt een kleine parkeerplaats vanwaar je de dijk op kunt lopen. Volg de dijk richting het zuidoosten en je komt bij De Schorren.

#### Waarneming-ID

32368

#### Eigendom

Natuurmonumenten

#### Interessante soorten

Haas, wulp, lepelaar, bergeend, rosse grutto, bonte strandloper, sneeuwgors, blauwe kiekendief, frater, velduil, kleine zilverreiger, rotgans, lamsoor



Daan Schoonhoven.

## 33. Nieuw Buitenheim

Klaas de Jong



Noordse stern. Klaas de Jong.

Nieuw Buitenheim is de naam van een oude boerderij met omliggende grond. Voorheen waren dit weilanden, maar sinds 2017 zijn deze vergraven tot natuurgebied met slenken en eilandjes. Geschikt voor sterns, kluten en bontbekplevieren. Aan de noordzijde is het gebied afgeschermd met een damwand, waar zowel een kijkscherm als een kijkpunt in gemaakt zijn. Hiervandaan kun je relatief dicht op de vogels kijken, het nadeel is dat de zon een groot deel van de dag recht van voren komt. Het kijkpunt aan het einde van het pad geeft ook nog zicht op een achterliggende plas, die vanaf geen enkele andere plek op Texel te zien is.

### Praktisch

#### Parkeerplaats

IJsdijk 19-15, Oudeschild  
(53.060217, 4.871971)

#### Waarneming-ID

73503

#### Eigendom

Natuurmonumenten

#### Interessante soorten

Haas, bontbekplevier, dwergstern, visdief, noordse stern, kluut



### Locatie 1 - Sterns

53.059399, 4.872246

Het centrale gebied is in het voorjaar een eldorado voor sterns. De eilandjes, die 's winters regelmatig worden voorzien van verse schelpen, vormen een ideale en veilige broedgelegenheid. Hierdoor komt niet alleen de visdief, maar ook de dwergstern en de noordse stern tot broeden. Staande langs de IJsdijk komen de verschillende soorten sterns regelmatig over je heen vliegen op weg naar de Waddenzee, zodat je ze (op relatief korte afstand) in vlucht kunt zien.

### Locatie 2 - Vogelkijkhut Nieuw Buitenheim

53.060658, 4.866666

Vanaf de parkeerplaats langs de IJsdijk kun je via een pad achter een kunstdijk het gebied inlopen. Halverwege passeer je een kijkscherm waarvandaan je mooi uitzicht hebt over verschillende schelpeneilanden. Je hebt hier in april, mei en juni zicht op vele broedende kluten, bontbekplevieren en visdieven. Soms zitten of lopen ze met de pullen erg dichtbij. In de winterperiode staan hier vaak



Kluut. Daan Schoonhoven.



# 39. Oudeschild

Sytske Dijkse



Richard Heerschap.

Oudeschild heeft veel te bieden. Het is rijk aan monumentale dijkwoningen, heeft een vissershaven en ligt schilderachtig tussen de waddendijk en landschapsreservaat De Hoge Berg. In de 18e eeuw was Texel bekend als ankerplaats voor schepen van de VOC. Het benodigde drinkwater werd gewonnen uit de Wezenputten bij Oudeschild. Aan dat rijke verleden worden bezoekers overal herinnerd: wandelroute De Gouden Driehoek, Kaap Skil, het landelijk bekende museum over de Reede van Texel, en het Zeemanskerkje. De haven is met zijn bedrijvigheid fotogeniek, maar let ook op de natuur in en rond het water! De haven trekt, vooral na een stevige wind, veel zeevogels.



## Praktisch

### Parkeerplaats P1: 1, 2, 4-6

Haven 2, Oudeschild  
(53.038663, 4.851652)  
Tussen de Barentzstraat en De Ruyterstraat.  
Overal in het dorp betaald parkeren!

### Parkeerplaats P2: 3, 7

IJsdijk, Oudeschild  
(53.047609, 4.861059)  
Buitendijks ten noorden van de jachthaven.

### Waarneming-ID

18667

### Eigendom

Gemeente

### Interessante soorten

Gewone zeehond, grijze zeehond, eider, visdief, rosse grutto, grote stern, kleine mantelmeeuw, smient, harder, strandkrab, kompaskwal, zeepaddenstoel, ribkwallen, zeeanemonen, grote zeenaald, zee-eik, blaaswier