

## Inhoud

<b>Rood land aan de andere kant van de wereld</b> .....	10
<b>Australië als reisbestemming</b> .....	12
<b>Hulp bij het plannen van je reis</b> .....	15
<b>Suggesties voor rondreizen</b> .....	19

## Land, volk en cultuur

Australië in het kort .....	24
Natuur en milieu .....	26
Economie en politiek .....	36
Geschiedenis .....	39
Jaartallen .....	46
Maatschappij en dagelijks leven .....	48
Architectuur en kunst .....	61

## Reisinformatie

Reis en vervoer .....	70
Accommodatie .....	79
Eten en drinken .....	82
Sport en activiteiten .....	86
Feesten en evenementen .....	90
Praktische informatie van A tot Z .....	92

## Onderweg in Australië

### Hoofdstuk 1 – Het zuidoosten

<b>In een oogopslag: het zuidoosten</b> .....	114
<b>Sydney</b> .....	116
De wieg van de natie .....	116
The Rocks – de oude stad .....	117
<b>Actief:</b> Wandeling naar Sydneys mooiste uitzichtpunten .....	120
Downtown en Royal Botanic Gardens .....	123
Darling Harbour .....	131
Wijken ten oosten van Downtown .....	133
<b>Actief:</b> Te voet van Bondi Beach naar Clovelly .....	136



De noordzijde van Port Jackson .....	137
Ten westen van het centrum .....	138

<b>Blue Mountains</b> .....	153
Blue Mountains National Park .....	153
<b>Actief:</b> Bergwandeling naar de Wentworth Falls .....	154
Jenolan Caves .....	160
Lithgow .....	160
Bells Line of Road .....	162
Aan de Hawkesbury River .....	162

<b>Capital Territory en Great Dividing Range</b> .....	163
Southern Highlands .....	163
Canberra .....	164
Snowy Mountains .....	174
Albury en omgeving .....	177
Beechworth .....	178
Victorian Alps .....	179
Verder naar Melbourne .....	180

<b>De kust tussen Sydney en Melbourne</b> .....	183
Illawarra Coast .....	183
Sapphire Coast .....	187
Gippsland .....	190
<b>Actief:</b> Rondwandeling op Wilsons Promontory .....	194

<b>Melbourne en omgeving</b> .....	200
Melbourne .....	200
Rond Melbourne .....	217

<b>De kust tussen Melbourne en Adelaide</b> .....	222
Van Melbourne naar de Great Ocean Road .....	222
Great Ocean Road .....	225
Van Port Campbell naar Mount Gambier .....	228
Naracoorte .....	232
Van Mount Gambier naar Adelaide .....	233

<b>Gouden driehoek en Grampians National Park</b> .....	235
Ballarat .....	235
Ararat .....	237
<b>Actief:</b> Voetocht naar Pinnacle Lookout .....	238
Grampians National Park .....	239
Verder naar Adelaide .....	242
<b>Goldfields en Murray River</b> .....	243

land leren kennen. Heb je twee weken langer de tijd, dan zou je je rondreis nog kunnen uitbreiden met West-Australië of Tasmanië.

Australië is een klassiek land voor een rondreis met een huurauto, die je overigens het best voor je reis kunt reserveren omdat dat voordeliger is (blz. 74). Met bus en trein kun je weliswaar snel en comfortabel reizen tussen de wat grotere plaatsen, maar veel nationale parken en andere natuurattracties zijn niet met het openbaar vervoer bereikbaar. Wie echt lang in Australië wil gaan rondreizen, zou kunnen overwegen daar een auto te kopen (blz. 75).

Bij het plannen van je reis zou je behalve met de klimatologische omstandigheden (blz. 99) ook rekening moeten houden met de vakantieperiodes en de reisseizoenen in Australië zelf. Wie tussen juni en augustus in het Uluru-Kata Tjuta National Park arriveert zonder vooraf accommodatie te hebben gereserveerd, zal daar vaak geen onderdak meer kunnen vinden. Ook vluchten zijn in deze periode vaak al dagen of weken van tevoren volgeboekt, net als terreinwagens en campers. Hetzelfde gebeurt in de zomervakantie, van half december tot begin februari,

in de toeristencentra van de zuidelijke kustgebieden.

## Het alternatief – een geheel verzorgde reis

Diverse reisorganisaties in Nederland en België hebben rondreizen in Australië met Engelsprekende reisleiding op het programma staan. Je kunt ook individueel naar Australië reizen en dan met hulp van reisbureaus ter plekke een rondreis samenstellen. In de grote steden en toeristenplaatsen wordt een breed scala aan georganiseerde rondreizen en excursies aangeboden, die kunnen worden geboekt via de Visitor Information Centres. Naast stadsrondritten en uitstapjes in de omgeving bestaat het aanbod uit wandel-, fiets- of kanotochten en duik- en snorkelexcursies. Erg populair zijn rondreizen in fourwheeldrive kampeerbussen naar deels afgelegen gebieden in de outback. Een goede reputatie hebben **Adventure Tours Australia**, [www.adventuretours.com.au](http://www.adventuretours.com.au), **Kimberley Adventure Tours**, [www.kimberleyadventures.com.au](http://www.kimberleyadventures.com.au), en **Oz Experience**, [www.ozexperience.com](http://www.ozexperience.com).

## BELANGRIJKE VRAGEN OVER DE REIS

Welke **reisdocumenten** heb ik nodig bij binnenkomst en tijdens de reis? Zie blz. 70.

Met welk **budget** moet ik voor een vakantie in Australië rekening houden? Zie blz. 105.

Kan ik het best voor vertrek **geld** wisselen of in Australië zelf? Zie blz. 96.

Welke **inenting** worden aangeraden? Zie blz. 97.

Welke **kleding** moet er worden ingepakt? Zie blz. 99.

Hoe staat het met de **veiligheid** in Australië?

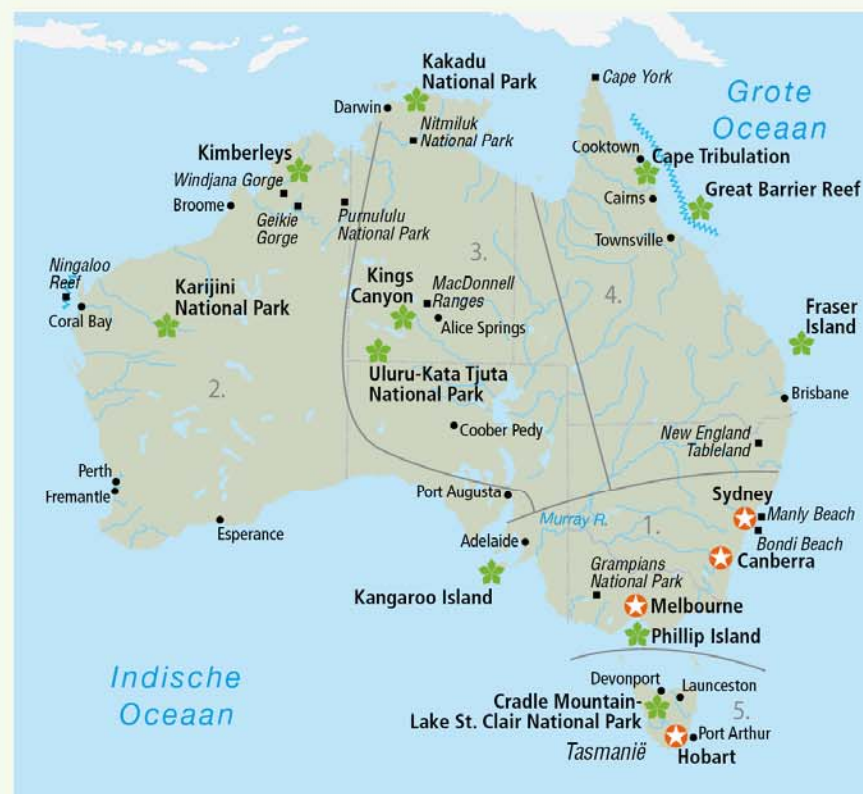
Welke **voorzorgsmaatregelen** moet ik nemen? Zie blz. 107.

Kun je in Australië met het **openbaar vervoer** rondreizen? Zie blz. 72.

Kun je onderweg je **smartphone** gebruiken? Hoe bel je het goedkoopst? Zie blz. 109.

Hoe gevaarlijk zijn de Australische **slangen en spinnen** echt? Zie blz. 107.

## Hulp bij het plannen van je reis



### Planning van je reis

Bij de volgende reisplanningen is rekening gehouden met reizigers die slechts over beperkte tijd beschikken.



Cultuurtip



Natuurtip

### 1. Het zuidoosten

Veel mensen die Australië voor het eerst bezoeken, beginnen hun verkenning van het vijfde continent in Sydney. De onofficiële hoofdstad is een goed vertrekpunt voor een rondreis door het dichtbevolkte zuidoosten van het land. Door het binnenland rijd je via

### De hoofdstukken in deze gids

**1. Het zuidoosten:** blz. 113

**2. Het westen:** blz. 293

**3. Het centrum en Top End:** blz. 361

**4. Het oosten:** blz. 417

**5. Tasmanië:** blz. 509



Canberra, de officiële hoofdstad en gelijktijdig 's werelds meest geslaagde op de tekentafel ontworpen stad, naar Melbourne. Uitstapjes voeren je de bergwereld in van de Snowy Mountains en de Victorian Alps, waar je de hoogste toppen van Australië kunt vinden.

Minstens zo gevarieerd is de rit van Sydney naar Melbourne langs de kust met uitgestrekte zandstranden en steile kliffen. Ook tussen Melbourne en Adelaide, de twee andere grote metropolen in het zuidoosten, kun je kiezen tussen langs de kust of door het binnenland rijden. De eerste route voert over de Great Ocean Road, misschien wel de spectaculairste kustweg van Australië, de tweede laat je kennismaken met het ruige berglandschap van Grampians National Park en de Murray River. Een indruk van de weidsheid van het land geeft de rit door de outback van Sydney naar Adelaide. Vanuit deze hoofdstad van South Australia kun je excursies maken naar het woestijngebied van de Flinders Ranges of naar Kangaroo Island.



**Goed om te weten:** vlak bij Sydney kun je enkele van Australië's mooiste stranden vinden, waaronder Manly Beach en Bondi Beach. Ook in de agglomeratie Melbourne zijn fraaie stranden te vinden op Mornington Peninsula en Bellarine Peninsula. De stranden ten zuiden van Adelaide met hun fijne zand gelden als de veiligste van Australië.

### Tijdschema

Sydney:	2 dagen
Blue Mountains:	1 dag
Van Sydney via Canberra naar Melbourne:	3-4 dagen
Melbourne:	2 dagen
Van Melbourne via de Grampians naar Adelaide:	3-4 dagen
Adelaide en omgeving:	2 dagen
Kangaroo Island:	3 dagen

## 2. Het westen

Relatief weinig bezoekers trekt het met uitzondering van de agglomeratie Perth dunbevolkte westen van Australië. Veel mensen worden afgeschrikt door de 2700 tot 3200 km lange reis van Adelaide naar Perth, de hoofdstad van de staat Western Australia. Maar er bestaat nauwelijks een andere route door de outback waar je een betere indruk krijgt van de eindeloze weidsheid van dit continent.

Na het doorkruisen van de halfwoestijn moet je een keus maken: of je neemt de route via de Goldfields of je volgt de zuidkust, waarlangs zich kilometerslange, sneeuw Witte en ongerepte stranden aaneenrijgen. Al even fotogeniek zijn de uitgestrekte eucalyptusbossen in het binnenland van het Southern District.

Ruim 4000 km lang is de route van Perth naar Darwin, waaraan enkele van Australië's mooiste nationale parken liggen. Zo vind je in de regio Pilbara Karijini National Park met zijn enorme kloven en watervallen. Tot de oerlandschappen van onze planeet behoren de door kloven doorsneden bergketens van de regio Kimberley in het noordwesten met de spectaculaire Windjana Gorge en Geikie Gorge en Purnululu National Park met zijn bizarre zandstenen koepels.

Duikers en snorkelaars zullen worden gefascineerd door de wonderlijke onderwaterwereld van het Ningaloo Reef, met 260 km het langste koraalrif aan de westkust. West-Australië met zijn prachtige natuur is echter niet alleen een eldorado voor actieve vakantiegangers. In steden als Perth, Fremantle, Esperance en Broome tref je een druk cultureel leven en een uiterst kosmopolitische sfeer.



**Goed om te weten:** het noorden van Western Australia moet je tussen november-december en maart-april uit je reisplan schrappen. Want dan brengen noordwestelijke moessonwinden uit het gebied rond de eve-

naar de regentijd, die hier *The Big Wet* wordt genoemd – met de nadruk op 'Big'. Orkaanachtige stortbuien doen beekjes aanzwellen tot kolkende rivieren. Zelfs op de geasfalteerde Great Northern Highway komen dan automobilisten soms dagenlang vast te zitten in het water of de modder. Bovendien ontstaan tijdens de regenperiode keer op keer verwoestende wervelstormen.

### Tijdschema

Van Adelaide naar Perth:	5-8 dagen
Perth en omgeving:	1-2 dagen
Van Perth naar Darwin:	14 dagen

## 3. Het centrum en Top End

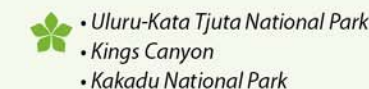
Maar een paar uur rijden ten noorden van Adelaide begint de outback. *A lot of nothing* ('een heleboel niets'), zo noemen de Australiërs de voor Europeanen zo fascinerende weidsheid van dit hete en oneindige stuk Australië. Bijna voortdurend drooggevallen zoutmeren tonen aan dat deze regio ooit waterrijk was. Het landschap wordt verder bepaald door met spinifex begroeide savannes en met stenen bezaaide woestijnen, door erosie aangestaste woestijngebieden en rode duinen met diepe dalen. Door dit lege landschap, waarin ruimte en tijd een andere dimensie krijgen, voert de Stuart Highway. Hij verbindt de zuidkust via het Rode Hart met het tropische Top End in het noorden.

De enige wat grotere plaats op weg naar Alice Springs is Coober Pedy, de opaalhoofdstad van de wereld, waar je kunt overnachten in grothotels. Een zijweg van de Stuart Highway voert naar Uluru (Ayers Rock), 's werelds beroemdste monoliet en het landschappelijke symbool van Australië, naar het rotsmassief Kata Tjuta (The Olgas) en naar Kings Canyon, de indrukwekkendste kloof van het Red Centre. The Alice, de onofficiële hoofdstad van het Australische centrum, is het ideale vertrekpunt voor tochten in de MacDonnell Ranges.

Tussen Alice Springs en Darwin in het tropische 'bovenste uiteinde' van het Austra-

lische continent strekt zich bijna 1500 km hete woestijnen uit, een zo goed als boomloze wildernis, half woestijn, half savanne. Een zijsprong brengt je naar de Katherine Gorge in Nitmiluk National Park, die tijdens een boottocht kan worden verkend.

Zeker sinds de film *Crocodile Dundee* staat Kakadu National Park, ten oosten van Darwin, aan de top van de populairste Australische nationale parken – vanwege de donderende watervallen, de rijke dierenwereld en de rotsschilderingen van de Aboriginals.



**Goed om te weten:** het in Australië's tropische noorden negeren van borden die vanwege het krokodillengevaar waarschuwen niet in rivieren, meren en in zee te zwemmen kan een dodelijke afloop hebben. In *crocodile country* moet je bij het kamperen altijd een veilige afstand tot de waterlijn in acht nemen en ook bij boottochten voorzichtig zijn en vooral niet armen of benen in het water laten bungelen, tenzij je graag een beroep zou willen doen op een verzekeringmaatschappij in Darwin die, als enige ter wereld, een Crocodile Attack Insurance aanbiedt.

### Tijdschema

Van Adelaide naar Alice Springs (inclusief Uluru, Kata Tjuta en Kings Canyon):	7 dagen
Alice Springs en de MacDonnell Ranges:	2 dagen
Van Alice Springs via de Katherine Gorge naar Darwin:	4 dagen
Darwin en omgeving:	2 dagen
Kakadu National Park:	3 dagen
Van de Top End naar de oostkust:	4 dagen

## 4. Het oosten

Terwijl de ruim 2600 km lange rit van Darwin naar de oostkust voor het grootste deel echt saai is, behoort het traject vanaf Townsville via



13 21 32, [www.mynrma.com.au](http://www.mynrma.com.au). De Australische autobielclub.

**Internet:** [www.discoverysydney.com.au](http://www.discoverysydney.com.au), [www.thesydneymagazine.smh.com.au](http://www.thesydneymagazine.smh.com.au), [www.cityofsydney.nsw.gov.au](http://www.cityofsydney.nsw.gov.au), [www.sydney.com](http://www.sydney.com), [www.bestrestaurants.com.au](http://www.bestrestaurants.com.au).

## Overnachten

**Op historische grond – Four Seasons Hotel 1:** 199 George St., City, tel. 02-92 50 31 00, [www.fourseasons.com/sydney](http://www.fourseasons.com/sydney). Op de plek van dit vijfsterrenhotel crepeerden ooit de bewoners van Australië's eerste gevangenis. Beroemd is het Four Seasons om het uitzicht op het Opera House en de haven – het mooiste panorama bieden de kamers waarvan het nummer eindigt op 15. 2 pk City View A-\$ 375-445, 2 pk Harbour View A-\$ 425-675.

**Als een filmdecor – Ovolo Woolloomooloo 2:** Finger Wharf 9, 6 Cowper Wharf Roadway, Woolloomooloo, tel. 02-93 31 90 00, [www.ovolohotels.com](http://www.ovolohotels.com). Veel cool design, veel charme; toplocatie met zicht op de haven en de skyline. De kamers zijn minimalistisch-elegant ingericht. In hetzelfde complex, een stijlvol gerestaureerde werf, zitten diverse extravagante restaurants. 2 pk A-\$ 345-440.

**Excentriek en cool – 1888 Darling Harbour 3:** 139 Murray St., Darling Harbour, tel. 02-85 86 18 88, [www.1888hotel.com.au](http://www.1888hotel.com.au). Trendy boetiekhotel in een voormalig wolpakhuis met individueel ingerichte kamers van verschillende grootte. Stijlaccenten worden aangebracht door oude steunpilaren en ruwe bakstenen muren. Gratis wifi, voordelig online boeken! 2 pk vanaf A-\$ 315.

**Voortreffelijk design – Medusa 4:** 267 Darlinghurst Rd., Darlinghurst, tel. 02-93 31 10 00, [www.medusa.com.au](http://www.medusa.com.au). Dit designerhotel in een victoriaanse stadsvilla vlak bij Darlinghursts Cappuccino Strip biedt achttien minimalistisch vormgegeven kamers met designermeubels en ongewone kleuraccenten. Roken is alleen toegestaan op de binnenplaats. 2 pk A-\$ 310-420.

**Citytrip met beachlife – Ravesi's 5:** 118 Campbell Par., hoek Hall St., Bondi Beach, tel. 02-93 65 44 22, [www.ravesi.com.au](http://www.ravesi.com.au). Dit vaak volgeboekte hotel heeft twaalf sober-elegant

ingerichte kamers. Vanaf de balkons van kamer 5, 6 en 12 en vanaf het ontbijtterraas heb je prachtig zicht op de zonopkomst boven de zee. Het fameuze Bondi Beach ligt voor de deur, Sydney is gemakkelijk bereikbaar per bus. 2 pk A-\$ 275-455.

**Koloniale sfeer – Harbour Rocks 6:** 34-52 Harrington St., The Rocks, tel. 02-82 20 99 99, [www.harbourrocks.com.au](http://www.harbourrocks.com.au). Gezellig hotel met 55 smaakvolle kamers in een compleet gerestaureerd koloniaal pand. Ideale ligging voor ontdekkingsstochten, voordelige tarieven bij online reservering. 2 pk A-\$ 260-445.


**Met retrocharme – The Hughenden 7:** 14 Queen St., Woollahra, tel. 02-93 63 48 63, [www.thehughenden.com.au](http://www.thehughenden.com.au). Deze koloniale hotellegende combineert de elegantie en sfeer van een victoriaans herenhuis met de gemakken van een modern grotestadshotel. Tegelijkertijd is het een podium voor jonge schilders, die hier in wisselende exposities hun werk presenteren. 2 pk A-\$ 195-375.

**In de hippe buurt – Arts Hotel 8:** 21 Oxford St., Paddington, tel. 02-93 61 02 11, [www.artshotel.com.au](http://www.artshotel.com.au). Modern hotel in het hart van trendy Paddo met 64 functioneel maar gezellig ingerichte kamers en een zwembad op de groene binnenplaats. Eigenaar Peter Sullivan geeft graag tips voor sightseeing, shoppen en nightlife. 2 pk A-\$ 195-315.

**Vierkant, praktisch, goed – Ibis Sydney World Square 9:** 382-384 Pitt St., City, tel. 02-92 82 00 00, [www.ibissydneyworldsquare.com.au](http://www.ibissydneyworldsquare.com.au). Niet de coolste plek en bovendien vanbuiten niet echt mooi, maar wel 166 goed verzorgde kamers, een overvloedig ontbijtbuffet en qua locatie nauwelijks te overtreffen. 2 pk A-\$ 185-240.

**Toplocatie – Park 8 Hotel Sydney 10:** 185 Castlereagh St., hoek Park St., City, tel. 02-92 83 24 88, [www.park8.com.au](http://www.park8.com.au). Midden in de City met het openbaar vervoer binnen handbereik. Een ideaal uitgangspunt voor het verkennen van de stad en voor shoppen; 36 lichte, ruime kamers met kitchenette. 2 pk A-\$ 180-225.

**Centraal maar rustig – Sydney Harbour B&B 11:** 140-142 Cumberland St., The Rocks, tel. 02-92 47 11 30, [www.bbsydneyharbour.com.au](http://www.bbsydneyharbour.com.au). Deze knusse B&B met zijn 19e-eeuw-



Supercool: de industriële retrocharme van de lounge van hotel Ovolo Woolloomooloo

se uitstraling is echt iets voor mensen die houden van rust en sfeer. De goedkopere kamers hebben geen eigen badkamer. Toplocatie, op slechts een paar minuten lopen van het oude centrum, Circular Quay en Downtown. Binnen mag niet worden gerookt. 2 pk A-\$ 165-255 inclusief ontbijt.

**Licht en luchtig – The Ultimo 12:** 37 Ultimo Rd., Haymarket, tel. 02-92 81 55 55, [www.theultimo.com.au](http://www.theultimo.com.au). Gezellig, gerenoveerd stadshotel met aangename kamers (alle met airco en eigen badkamer). Chinatown, Darling Harbour en het Central Business District liggen op loopafstand. 2 pk A-\$ 145-215.

**Pubhotel – The Mercantile Hotel 17:** 25 George St., The Rocks, tel. 02-92 47 35 70, [www.themercantilehotel.com.au](http://www.themercantilehotel.com.au). Hotel in een victoriaans pand in het historische hart van Sydney met twaalf individueel ingerichte kamers (enkele met gemeenschappelijke badkamer). Tijdig reserveren! Pluspunt: vanuit de Ierse Molly Malone Bar op de begane grond, waar Guinness wordt getapt, lig je zo in je bed. 2 pk A-\$ 145-195.

**Goedkoop boetiekhotel – Pensione Hotel 13:** 631-635 George St., Haymarket, tel. 02-92 65 88 88, [www.8hotels.com](http://www.8hotels.com). Dit originele hotel, dat is ondergebracht in twee 19e-eeuwse panden, is een insidertip onder jonge budgetreizigers. De 72 kamers zijn weliswaar spaarzaam gemeubileerd en klein, maar de locatie en de prijs zijn nagenoeg onovertroffen. 2 pk vanaf A-\$ 109.

**Luxejeugdherberg – Sydney Harbour YHA 14:** 110 Cumberland St., The Rocks, tel. 02-82 72 09 00, [www.yha.com.au](http://www.yha.com.au). Uitstekend verzorgde jeugdherberg in de historische wijk van Sydney met royale lobby en internetruimte. Vanaf het grote dakterraas heb je een fantastisch uitzicht op de haven en het Opera House. 2 pk A-\$ 175-195, meerpersoonskamer vanaf A-\$ 52 p.p.

**Camping en cabins – Lakeside Holiday Park 15:** Lake Park Rd., North Narrabeen, tel. 02-99 13 78 45, [www.sydneylakeside.com.au](http://www.sydneylakeside.com.au). Grote, goed verzorgde camping dicht bij het strand, 25 km ten noorden van de City, goed bereikbaar per veerboot en bus.





## VOETTOCHT NAAR PINNACLE LOOKOUT

### Informatie

**Begin:** Wonderland Carpark aan de Mount Victory Road ten westen van Halls Gap (zie blz. 239).

**Lengte:** 4,2 km

**Duur:** 2-2,5 uur

**Moeilijkheidsgraad:** middelzwaar

Deze buitengewoon mooie wandeltocht loopt naar een van de mooiste uitkijkpunten in de noordelijke Grampians, en vervolgens in een wijde boog weer terug naar het beginpunt. Door het zeer afwisselende landschap worden wandelaars onderweg ruimschoots beloond voor hun zware lichamelijke inspanningen, en niet pas op de top. Vanaf de start bij het **Wonderland Car Park** steek je allereerst via een kleine voetgangersbrug de **Stony Creek** over. Na een paar meter bereik je dan de **Grand Canyon**, een rotsachtig ravijn in een kaal landschap. Steile treden voeren omhoog naar een vlak rotsplateau, waarop je de pijlen volgt naar de **Bridal Veil Falls**. De kleine waterval is na een enorme stortbui op zijn mooist, maar na al die regen moet je dan aan de voet van de waterval wel een eindje van steen naar steen hopen om het pad te volgen. Het landschap wordt hierna langzamerhand steeds groener, aan de rand van de weg bloeien in de lente en zomer kleine, prachtig gekleurde orchideeën.

Langs bizarre rotsformaties bereik je uiteindelijk de **Street of Silence**, een nauwelijks meer dan schouderbrede passage tussen twee hoge rotsen, die alle geluid uit de buitenwereld tegenhouden. Na een laatste steile klim komt de veel gefotografeerde **Pinnacle** in zicht, een aan de elementen blootstaande rotsnaald boven op een loodrechte wand. Op heldere dagen heb je van hieruit een overweldigend mooi uitzicht op Lake Bellfield, het dal rondom Halls Gap en de tegenoverliggende Mount William Range. Bij een picknick kun je genieten van het uitzicht. Je kunt dezelfde weg terug nemen of de borden volgen naar de **Wonderland Loop Track**. Dit pad loopt over de bergkam en daalt daarbij gestaag af. Je passeert een rotsachtig ravijn en loopt uiteindelijk door een dichtbegroeid eucalyptus- en naaldwoud richting het dal. Onder in het dal stuit je



op het Caravan Park van Halls Gap. Je steekt het park over. Aan het eind van de camping neem je achter de slagboom de weg naar links naar het **Venus Bath**, een natuurlijke rotspoel met glashelder water. Je volgt de **Stony Creek** verder tot het Wonderland Car Park. Wie deze alternatieve terugweg kiest, moet daarvoor circa tweeënhalf uur extra uittrekken. *Corinna Melville*

aan de Chinezen, die hier ooit als gouddelvers werkzaam waren. In mei 1857 gingen er zehonderd van hen uit de provincie Guangdong in Zuid-China in de haven van Robe (zie blz. 233) aan land. Op weg naar de goudvelden ontdekten ze in de nabijheid van het tegenwoordige Ararat bij toeval het later naar hen genoemde goudveld Canton Lead, een van de grootste alluviale goudvelden ter wereld. In slechts zes jaar tijd werd in dit 8 km lange goudveld maar liefst vijftien ton goud gedolven (31-33 Lambert St., tel. 03-53 52 10 78, [www.gumsan.com.au](http://www.gumsan.com.au), dag. 11-16 uur, A-\$ 10).

### Informatie

**Ararat & Grampians Visitor Information Centre:** Ararat Railway Station, tel. 1800-657158, [www.ararat.vic.gov.au](http://www.ararat.vic.gov.au), dag. 9-17 uur.

### Overnachten

**Royale kamers – Statesman Motor Inn:** 79 Lambert St. (Western Hwy), tel. 03-53 52 41 11, [www.ararataccommodation.com.au](http://www.ararataccommodation.com.au). Comfortabele kamers, restaurant. 2 pk A-\$ 115-165.

## Grampians National Park ▶ 1, Q 16/17

Ten westen van de Western Highway liggen de Grampians (Gariwerd in de taal van de Aboriginals), een tot 1167 m hoge uitloper van de Great Dividing Range, die abrupt verrijst uit de weidse vlakte. Een deel van het middelgebergte bestaat uit het **Grampians National Park**, het grootste natuurreservaat van Victoria. Markante blikvangers van de ongeveer 400 miljoen jaar oude bergketen zijn spectaculaire steile rotsen aan de oostflanken, die scherp contrasteren met de geleidelijk aflopende heuvels in het westen.

In het bloeiseizoen tussen september en november veranderen circa negenhonderd soorten wilde bloemen de Grampians in een kleurenzee. Door de voor het natuurtoerisme ontsloten bergwereld loopt een netwerk van gemarkeerde wandelpaden. Je kunt ook een blik werpen in het verleden, omdat er al Aboriginals leefden duizenden jaren voordat de Britse landmeter Thomas Mitchell in 1836 als eerste blanke het berggebied verkende. Zo'n zestig galerijen met afbeeldingen – vooral in het westelijke deel van de regio van de Victoria Range – vormen interessante overblijfselen van hun bijzonder fascinerende cultuur.

### Halls Gap

Het bergoord **Halls Gap** is een goede uitvalsbasis voor de verkenning van de Grampians. Eerste halteplaats is het **Brambuk National Park and Cultural Centre**, waar je een tentoonstelling kunt zien over de geologische ontwikkeling en de flora en fauna van de regio. De rangers geven tips over activiteiten in het nationaal park. Het **Brambuk Centre** heeft ook veel informatie over het leven en de cultuur van de Aboriginals (277 Grampians Rd., tel. 03-53 61 40 00, [www.brambuk.com.au](http://www.brambuk.com.au), [www.parkweb.vic.gov.au](http://www.parkweb.vic.gov.au), dag. 9-17 uur, toegang gratis).

Even buiten Halls Gap kun je in de **Halls Gap Zoo** koala's, wombats, possums en andere inheemse dieren zien (4061 Ararat-Halls Gap Rd., tel. 03-53 56 46 68, [www.hallsgapzoo.com.au](http://www.hallsgapzoo.com.au), dag. 10-17 uur, A-\$ 28).

### Rondrit

Met Halls Gap als beginpunt kun je de Grampians tijdens een rondrit van ongeveer 250 km verkennen. De **Mount Victory Road** slingert in noordwestelijke richting naar Zumsteins. Na enkele kilometers bereik je het Wonderland Carpark, de uitvalsbasis voor tochten in



