

INHOUD

- Over dit boek 6
Zo gebruik je dit boek 8
Waarom Frankrijk voor *slow road*-avonturen? 10
Lijst met essentiële kampeeruitrusting 13
Overnachten in Frankrijk 19
Hoe kom je in Frankrijk? 24
Rijden in Frankrijk 26
Is Frankrijk campervriendelijk? 32
Wetenswaardigheden over Frankrijk 34
- Frankrijk voor beginners 38
Kaarten en kaartnummers 39
Het Franse klimaat 40
Frankrijk: hoogtepunten 42
Een camper of kampeerbus huren 48
Mijn tien favoriete Franse campings 50
Frankrijk: c'est extra! 54
Specialiteiten uit de streek 55

HET NOORDEN 57

- 01 CALAIS NAAR ÉTRETAT 59
02 UTAH BEACH NAAR OUISTREHAM 73
03 LOCQUIREC NAAR LE MONT-SAINT-MICHEL 85
04 NORT-SUR-ERDRE NAAR PORT-LAUNAY 99
05 SOURCE DE LA SEINE NAAR LE HAVRE 111
06 FISMES NAAR VILLENAUXE-LA-GRANDE 127



HET OOSTEN 140

- 07 ARMENTIÈRES NAAR VERDUN 143
08 STRAATSBURG NAAR COLMAR 157
09 BESANÇON NAAR BELLEGARDE-SUR-VALSERINE 171
10 THONON-LES-BAINS NAAR VAL-D'ISÈRE 185
11 GRENOBLE NAAR ENTREVAUX SAINT-MARTIN 201



HET ZUIDEN 222

- 12 SAINT-MARTIN NAAR LE LAVANDOU 225
13 GRASSE NAAR NYONS 239
14 SAINT-MARTIN-D'ARDÈCHE NAAR VALLON-PONT-D'ARC 251
15 SAINT-JEAN-DU-GARD NAAR FLORAC 263
16 FLORAC NAAR MILLAU 271



HET MIDDEN 280

- 17 PUY DE DÔME NAAR FIGEAC 283
18 FIGEAC NAAR CAHORS 297
19 BRIVE-LA-GAILLARDE NAAR MONTIGNAC 309



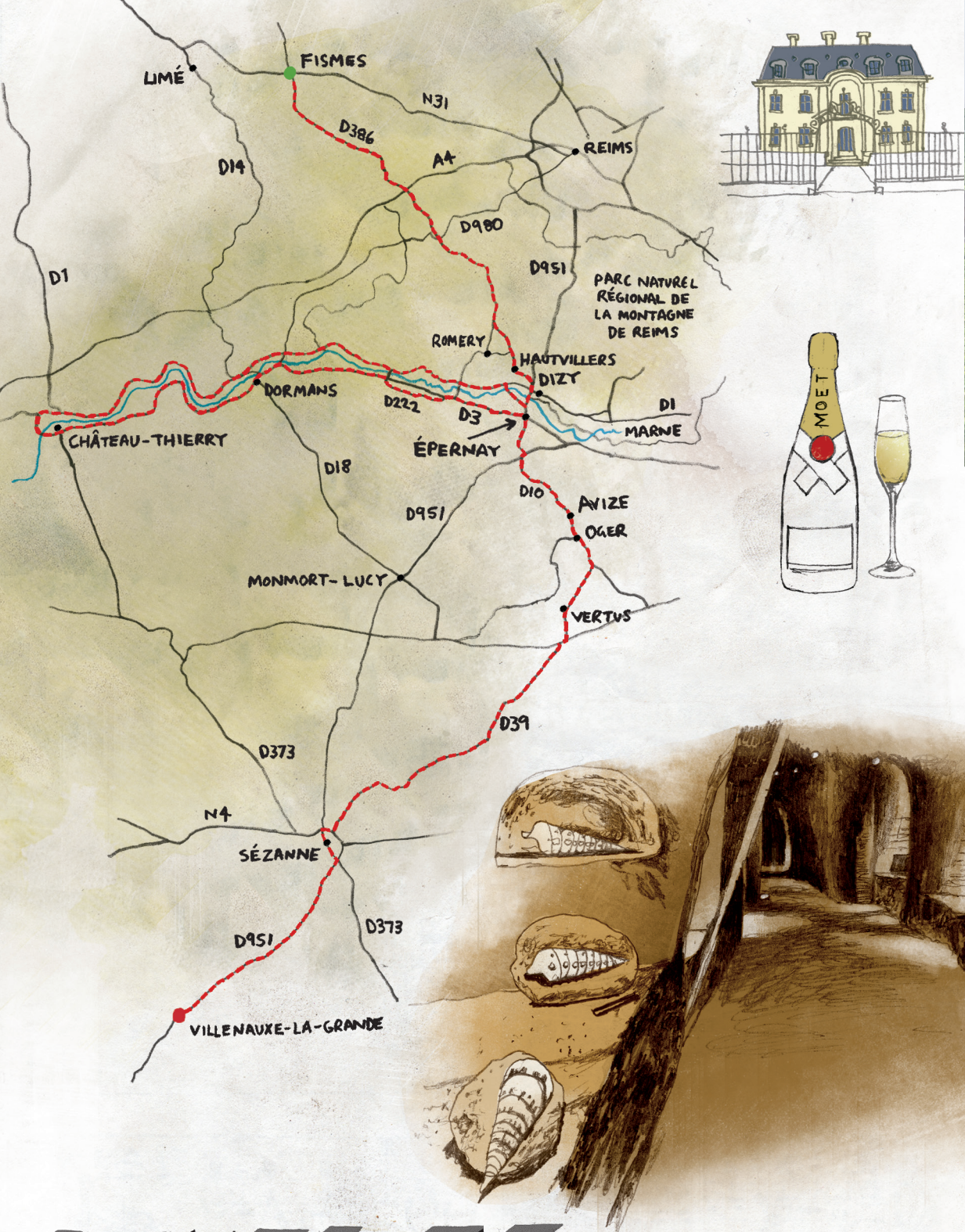


HET WESTEN 325

- 20 NANTES NAAR CHAMBORD 327
21 QUIBERON NAAR LES PORTES-EN-RÉ 345
22 POINTE DE GRAVE NAAR CAP FERRET 363
23 PILAT NAAR HENDAYE 375
24 SAINT-JEAN-DE-LUZ NAAR COL DE PEYRESOURDE 389
25 CASTRES NAAR PERPIGNAN 409
26 HUELGOAT NAAR CARANTEC 423

- REGISTER 428
DANKWOORD 432





ROUTE 06



ROUTE 06

FISMES NAAR VILLENAUXE-LA-GRANDE

DE CHAMPAGNESTREEK

Leven zoals God in Frankrijk doe je in de Champagnestreek. Overal waar je kijkt, strekken wijngaarden zich uit en bedekken de krijtgrond met een felgroen tapijt, afgewisseld met dorpjes met champagnekleurige huizen, donkere kerkspitsen en rode daken. De wegen kronkelen om de heuvels en iedereen heeft een kelder vol dure wijnen. Je kunt hier weken rondrijden en dan heb je nog niet alle wijngaarden bezocht.

- DOEL: champagne, het Franse platteland, fietsen, fijnproeven
- START: Fismes
- EINDE: Villenauxe-la-Grande
- AFSTAND: 206 kilometer
- DAGEN: 3-4
- KAARTEN: 40, 60, 61, 90



bomen. In een van de bermen is een strook paars. ‘Zijn dat orchideeën?’ vraag ik Lizzy in het voorbijgaan. ‘Volgens mij wel,’ antwoordt ze. We blijven het ons afvragen terwijl ik met de camper een bocht neem en we weer op een recht stuk weg komen. Voor ons, tussen de sparren, ligt een tapijt van overweldigende kleuren. We stoppen en stappen gehaast uit, alsof ze anders zullen verdwijnen. We zien gele ratelaar, blauwe ereprijs, oranje havikskruid en paarse orchideeën. Lizzy rent heen en weer als een bij die stuifmeel ruikt, om maar niets te missen. Beter dan dit wordt het niet, denk ik bij mezelf.

Ik denk terug aan de vrouw in de bergweide. ‘Houd je van bloemen?’ ‘Jazeker,’ mompel ik tegen mezelf terwijl ik een foto neem van een perfecte wilde orchidee. Het is niet de edelweiss die we zochten, maar op de een of ander manier is dit beter, mooier en betekenisvoller dan de gecultiveerde edelweiss in de tuinen.



HET RIJDEN

Dit is een gedenkwaardige rit. Echt waar. Hij voert je over hoge passen die met de camper goed te doen zijn, al zijn er soms wat spannende stukjes, door rivierkloven, bossen en langs bergweiden. Zelfs de saaie stukken zijn geweldig. Naarmate het landschap verandert terwijl je dichterbij de Middellandse Zee komt, kun je meer ontspannen en van de rit genieten in de wetenschap dat het moeilijkste erop zit. Zet jezelf schrap. Het stuk waarin je met verkrampte handjes rijdt, komt eerst.

Verlaat Grenoble via de N85 (volg de bordjes naar de Route Napoléon: dit is de route die Napoleon nam van de Middellandse Zee naar Grenoble toen hij van Elba was ontsnapt) en neem bij Vizille de D1091 naar Briançon. Al snel kom je bij de Gorges de la Romanche; de weg loopt omhoog vanuit het dal. Hier krijg je die angstaanjagende afgronden waar ik het over had. Het is geweldig als je hiervan houdt en geen last hebt van hoogtevrees. Als je het eng vindt, houd dan gewoon vol en kijk niet omlaag. Bij de afslag naar de Alpe d'Huez, aan het einde van de kloof, slaat angst om in opluchting, maar zoals altijd in de Alpen komt er nog meer. Namelijk in de vorm van de Gorges de L'Infernet, een indrukwekkende, diepe kloof waar de weg zich met geasfalteerde vingers aan de bergwand vastklampt. Aan het einde van de kloof ligt tegenwoordig de Barrage du Chambon, een dam met een stuwmeer erachter. Bij de *barrage* vind je ook de afslag naar Les Deux Alpes, een weg die zich tamelijk beschaafd omhoog slingert naar het



IN DE OMGEVING

Kajakken Vergeleken met de Ardèche is de Tarn rustig, zeker als het om kajakken gaat. Ik vermoed dat dit komt omdat er ondiepe stukken zijn waar je moet lopen. Maar de stukken ertussen zijn prachtig, en heel sfeervol. In Sainte-Enimie zitten meerdere verhuurbedrijven.

Enge dingen doen Er is een *via ferrata* in de Tarn, voor wie daar van houdt. • www.millau-sports-nature.fr/cordes/ferrata

Kasteel van Castelbouc, Sainte-Enimie Volgens de legende bleef de heer van dit nu vervallen en ontoegankelijke kasteel alleen achter bij de vrouwen van het dorp toen de andere mannen op kruistocht gingen. Hij was erg populair en stierf van uitputting voor de andere mannen terugkeerden. Dat verklaart waarom zo veel mensen in dit dorp dezelfde achternaam hebben. Het is overigens een mooi plekje om wat te zwemmen en rond te kijken.

Grotwoningen, Saint-Marcellin Het dorp Saint-Marcellin is aangelegd in de rotswand bij het Cirque du Saint-Marcellin. Vanaf de weg loopt een wandeling (ongeveer 45 minuten) naar het dorp, vlak voor de kruising met de D996, die naar de Gorges de la Jonte loopt.

Viaduct van Millau, Millau Dit is een imposante, reusachtige, schitterende rechte brug na al die bochten in de kloof. De 2,5 kilometer lange brug overspant de kloof en is de hoogste brug ter wereld. Bekijk hem zeker even vanaf de *aire* langs de snelweg. Over de brug rijden kost € 30.

• www.leviaducdemillau.com/fr





D940 op een rotonde bij de D803, vlak voor een brug over de Cère. Ga linksaf over de brug en volg de weg naar Saint-Cère. Bij de kruising met de D807 neem je de weg rechts naar Gramat. Je verlaat nu de kustvlakte en komt op het kalksteenplateau, langs de Grottes de Presque en heel veel walnootgaarden. Na ongeveer 7,5 km ga je rechtsaf de D673 op,



over een heuvel. Deze weg loopt naar Rocamadour. Het is een geweldige rit door akkerland, hoog op het plateau. Als je stopt bij Rocamadour: er is maar één parkeerterrein voor campers, bij het kasteel. Vlak naast de lift!

Verlaat Rocamadour via de D673 en geniet van de afdaling naar het dal, draaiend en kerend langs de rand van de kloof, met aan een kant kalksteen en een geweldige, wilde, beboste afgrond aan de andere kant. Je rijdt onder de *autoroute* A20 door en komt op een kruising

met de D820. Ga hier rechtsaf en rijd via de D820 naar Souillac. Dit is een snelle weg, maar hij rijdt lekker en het uitzicht is mooi: je kijkt over het dal van de Dordogne in een reeks snelle, steile bochten. Eenmaal ter hoogte van de rivier steek je de Dordogne over en rijd je Souillac in. De weg naar het westen en het volgende stuk is de D804. Je komt Souillac binnen via een rechte, met bomen bezoomde weg die uitkomt op de hoofdweg. De D804 zit halverwege naar links, richting Sarlat en Lascaux. De D804 brengt je naar de klassieke Dordogne, langs de rivier en alle populaire dorpjes en stadjes, zoals La Roque-Gageac, Marqueyssac en Trémolat en Limeuil. Het is een leuke weg die een heel stuk de kloof volgt, met een fraai uitzicht. Pas wel op, want een paar kilometer buiten Souillac verandert de naam in de D703.

Eerlijk gezegd is dit het mooiste stuk. Geniet er dus van, stop zo vaak als je kunt en prent het in je geheugen. Kijk naar de steile daken met de knik onderaan, de mengeling van klei-, kalk- en leisteen en de roomkleurige steen. Je zou overal wel willen stoppen. Je vindt hier schaduwrijke pleinen met zondagsmarkten, mooie uitzichten, walnoot- en kastanjabomen,

plekken om te stoppen, te zwemmen en te kajakken en veel middeleeuwse geschiedenis. Ik was gecharmeerd van La Roque-Gageac, met huizen die in de rots zijn gebouwd, een kasteel en leuke restaurantjes aan de rivier. Heerlijk!

In Siorac-en-Périgord kom je op een grote rotonde. Volg de bordjes naar de D25. De weg brengt je naar Le Buisson-de-Cadouin en de afslag naar de D29, de weg naar Bergerac, de stad die beroemdheid verwierf dankzij de man met de neus, Cyrano, via de D660. Als je geen zin hebt om een standbeeld te bekijken (Bergerac heeft uiteraard meer te bieden, maar het beeld is onvermijdelijk) sla dan op de D29 vlak na de rivier bij Lalinde rechtsaf en ga de D703 op (bordjes naar Mauzac-et-Grand-Castang en Sainte-Alvère).

